




Château du Lion (1905) et Musée de la Poterne (XV^e siècle) à Preuilley-sur-Claise



La Claise



Sur les hauteurs de la vallée de la Creuse



#artdeflaner

Suivez la Claise et la Creuse, les deux rivières du sud Touraine qui vous emmèneront flirter avec la Brenne. Mais avant de vous laisser séduire par le parc naturel, succombez aux charmes de la pointe sud de la Touraine avec ses paysages vallonnés, sa campagne préservée et ses multiples pépites: le centre historique monumental de Preuilley-sur-Claise, le charme irrésistible des ruelles du village de Boussay, le Musée de Préhistoire et d'Archéologie de Bossay-sur-Claise, le calme des bords de rivières, etc... Laissez-vous également enchanter par la plus haute voix du monde, celle de la cantatrice Mado Robin, qui plane au-dessus du village d'Yzeures-sur-Creuse où elle naquit et où un musée lui est aujourd'hui consacré... Vous pensiez tout connaître de la Touraine? Nous avons encore tant de surprises pour vous !

Trouvez d'autres boucles cyclo et plus d'informations sur les sites à découvrir sur www.loches-valde Loire.com.

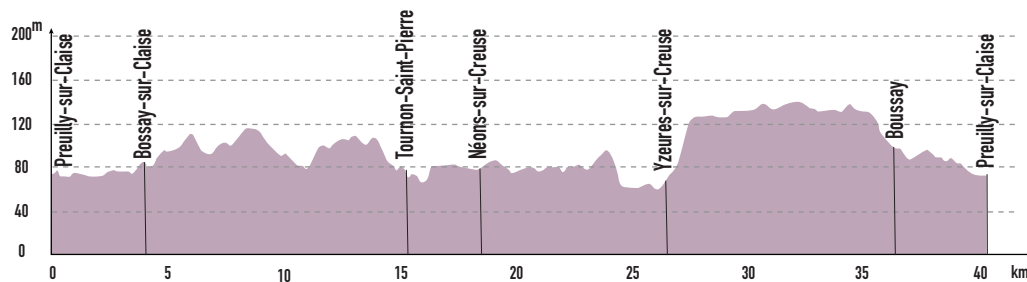


Meander along the route incorporating two Southern Touraine rivers, the Claise and the Creuse, all the way to the Brenne Regional Natural park. But before being drawn to the beauty of the nature reserve, succumb to the charms of the southern tip of the Touraine region with its rolling countryside, unspoiled landscape and many other treasures: the impressive historical centre of Preuilley-sur-Claise, the irresistible charm of Boussay, the museum of prehistory and archaeology of Bossay-sur-Claise, the peacefulness of the river banks and so on... Let your emotions run wild listening to the highest voice in the world, that of soprano singer Mado Robin, which lingers over the village of Yzeures-sur-Creuse where she was born and where a museum is now dedicated to her. Did you think that you knew everything about the Touraine region? Well, be assured that we still have many more surprises for you!

Discover other cycling loops and further information on interesting places to visit on our web site: www.loches-valde Loire.com.

Profil

Dénivelé cumulé positif: 319 m.



La Touraine à vélo

11

Preuilley-sur-Claise – Bossay-sur-Claise – Tournon-Saint-Pierre
Tournon-Saint-Martin – Néons-sur-Creuse
Yzeures-sur-Creuse - Boussay

Claise et Creuse The Claise and Creuse Route



Moyenne / Medium
Durée: 4 h
Distance: 40 km
100% route

Loches^o
Touraine - Châteaux de la Loire



maRando
à Vélo
www.marandoavelo.fr

Office de Tourisme Loches Touraine Châteaux de la Loire
Place de la Marne - 37600 LOCHES ☎ 02 47 91 82 82 - info@loches-valde Loire.com

Bureau d'Information Touristique
Place Savoie Villars - 37350 LE GRAND-PRESSIGNY
☎ 02 47 94 96 82 - grandpressigny@loches-valde Loire.com



Claise et Creuse / The Claise and Creuse Route


Preully-sur-Claise - Bossay-sur-Claise - Tournon-Saint-Pierre
Tournon-Saint-Martin - Néons-sur-Creuse - Yzeures-sur-Creuse - Bossay




Abbatiale Saint-Pierre de Preully-sur-Claise, XI^e siècle



Église Saint-Martin (XI^e siècle) à Bossay-sur-Claise




Sous les arbres à Tournon-Saint-Pierre



Château de Néons, XV^e siècle



Église Notre-Dame d'Yzeures-sur-Creuse, 1895



Château de Marigny, XVII^e siècle, sur la Creuse



Village de Bossay

Légende / Map key

Antenne estivale de l'Office de tourisme / Seasonal tourist information point
 Syndicat d'initiative / Tourist information

Parking / Parking

Toilettes publiques / Public Toilets

Location de vélos/ Bicycle Hire

Commerce / Shop(s)

Château fermé au public / Castle closed to public

Restaurant / Restaurant

Aire de pique-nique / Picnic site

