




Carrefour du Conservateur,  
Forêt domaniale de Loches



L'Indrois



La Poterie, Saint-Quentin-sur-Indrois

#artdeflaner



L'ancienne forêt royale vous promet un parcours tout aussi royal, sous les chênes qui font sa renommée, vieux de 200 ans pour certains. Vous emprunterez les vastes allées du XVIII<sup>e</sup> siècle pour pénétrer au cœur du massif aujourd'hui géré par l'Office National des Forêts et abritant une faune variée ainsi que quelques curiosités comme la pyramide de Saint-Quentin, repère pour ne pas se perdre... Au sortir de la forêt, la vallée de l'Indrois vous accueillera pour prolonger ce moment bucolique.

Trouvez d'autres boucles cyclo et plus d'informations sur les sites à découvrir sur [www.loches-valde Loire.com](http://www.loches-valde Loire.com). Et toutes les informations sur L'Indre à Vélo sur [www.indre-a-velo.com](http://www.indre-a-velo.com).

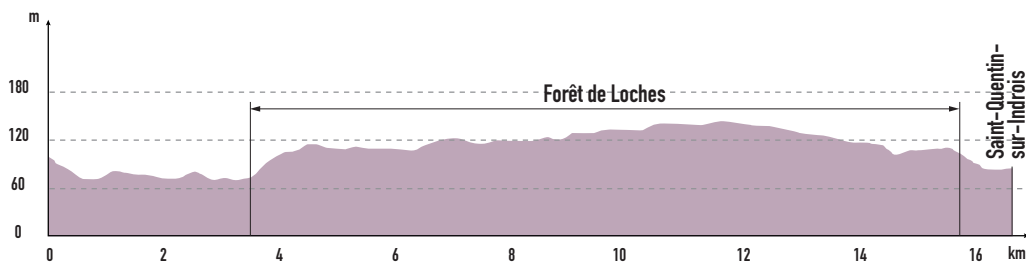


The former royal forest offers you a royal circuit under the oak trees that make its reputation, some of them being around 200 years old. You shall take the wide paths which date back to the XVIII<sup>th</sup> century to penetrate the heart of the forest massif nowadays managed by the National Forestry Office and home to a varied wildlife as well as some curiosities like the Pyramide of Saint-Quentin, a landmark erected to keep travellers on the right track... Coming out of the forest, the Indrois valley shall welcome you to pursue this bucolic moment.

Discover other cycling loops and further information on interesting places to visit on our web site: [www.loches-valde Loire.com](http://www.loches-valde Loire.com). Find all the information about the Indre river cycling route on the website [www.indre-a-velo.com](http://www.indre-a-velo.com).

Profil

Dénivelé cumulé positif : 144 m.



Office de Tourisme Loches Touraine Châteaux de la Loire

Place de la Marne - 37600 LOCHES

☎ 02 47 91 82 82 - [info@loches-valde Loire.com](mailto:info@loches-valde Loire.com)

Toutes les randonnées à vélo en région Centre - Val de Loire sur [www.marandoavelo.fr](http://www.marandoavelo.fr)



La Touraine à vélo

2



Touraine  
Val de Loire  
Ici, vivre est un art

Saint-Quentin-sur-Indrois - Chambourg-sur-Indre  
Ferrière-sur-Beaulieu - Genillé

Au cœur de la Forêt domaniale de Loches  
At the Very Heart of the Loches State Forest

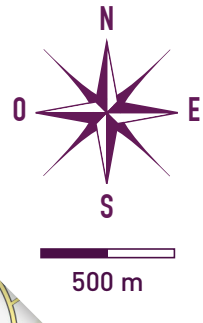


Facile / Easy  
Durée: 2 h  
Distance: 16,5 km  
37% chemin / 63% route



# Au coeur de la Forêt domaniale de Loches / At the Very Heart of the Loches State Forest

Saint-Quentin-sur-Indrois - Chambourg-sur-Indre - Ferrière-sur-Beaulieu - Genillé




Antenne Loire à Vélo  
Vers Chenonceaux  
et Amboise

Vers Chédigny  
Vers boucles 3

Il est déconseillé d'emprunter  
les itinéraires en forêt de Loches  
les jours de chasse  
Infos: 02 47 91 82 82



Saint-Quentin-sur-Indrois



Forêt de Loches



Pyramide de Saint-Quentin,  
XVIII<sup>e</sup> siècle



Fontaine d'Orfonds, Moyen-Âge



Carrefour de l'Inspecteur,  
Forêt domaniale de Loches



Vallée de l'Indrois



Château des Roches,  
XV<sup>e</sup> et XVI<sup>e</sup> siècles

Indre à Vélo  
Vers Azay-le-Rideau

Vers Loches  
Vers boucles 1

Vers Montrésor  
Vers boucles 4 5

Indre à Vélo  
Vers Loches

## Légende / Map key

**P** Parking / Parking

À voir / Curiosity

Point de vue / Viewpoint

Château fermé / Castle closed

Aire de pique-nique / Picnic site

Traversée de route  
à grande circulation / Main Road

L'Indre à Vélo

Portion non goudronnée /  
non tarmacked section

Sens de rotation / Direction